


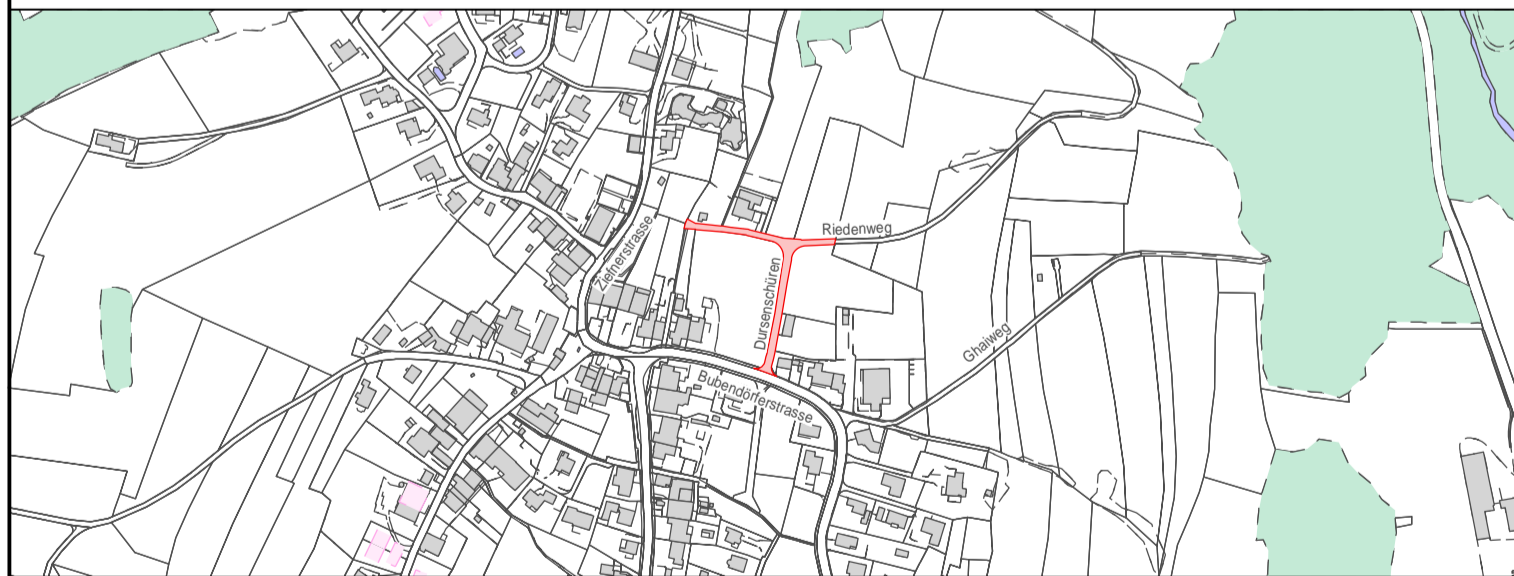
Bauherrschaft: **Einwohnergemeinde Arboldswil**  
Ziefnerstrasse 11, 4424 Arboldswil



Objekt: **Erschliessung Dursenschüren  
Strassenbau QP10 - QP20**

Projektstufe: **Bauprojekt**

Planart: **Längenprofil 1:200/20**



Plan - Nr.: 20030 - 36A      Format : 840 x 594

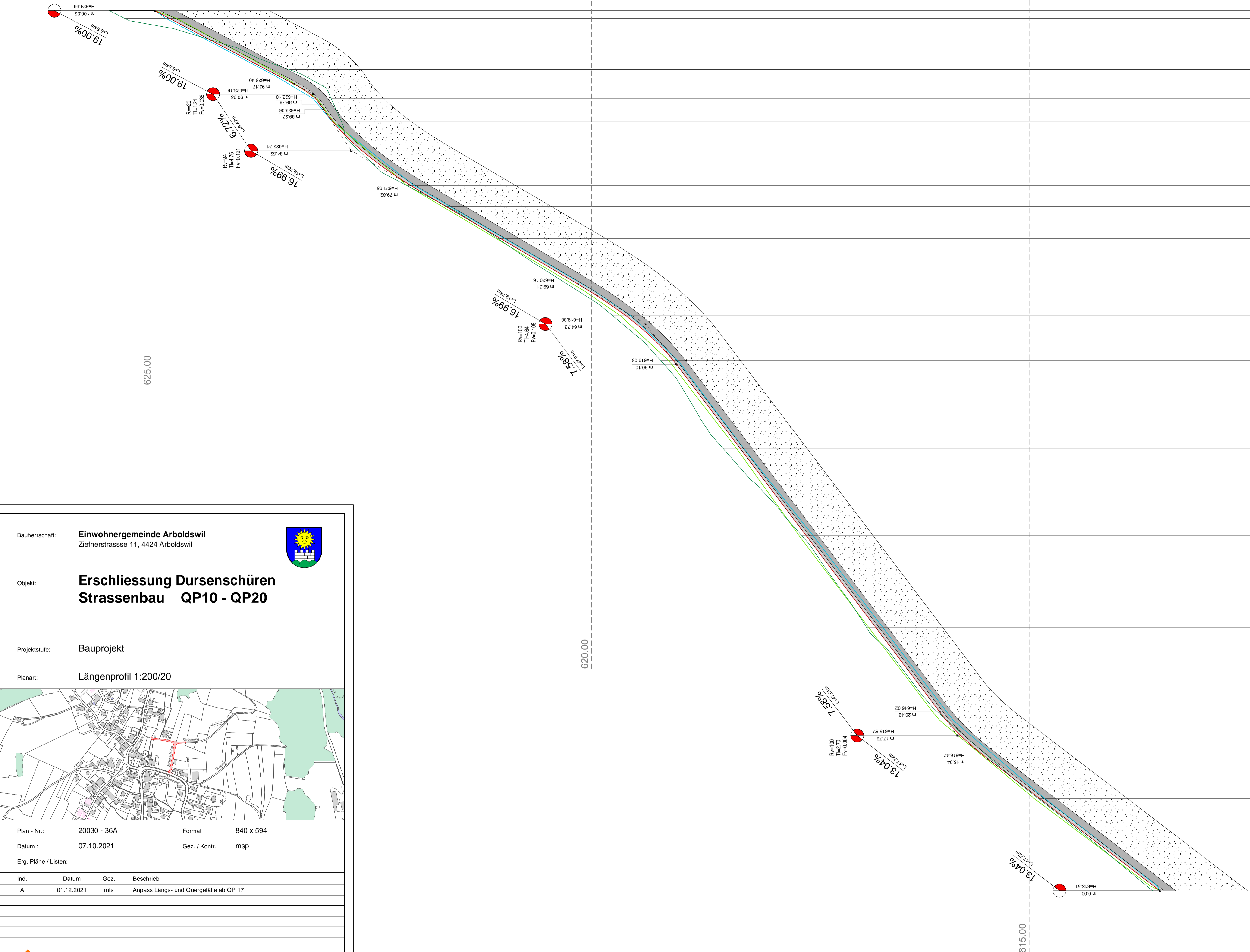
Datum : 07.10.2021      Gez. / Kontr.: msp

Erg. Pläne / Listen:

Ind.	Datum	Gez.	Beschrieb
A	01.12.2021	mts	Anpass Längs- und Quergefälle ab QP 17



4460 Gelterkinden    Keltenweg 31  
Telefon +41 (0)61 985 89 89  
Fax +41 (0)61 985 89 88  
Email info@grgingenieure.ch  
Homepage www.grgingenieure.ch



Prof. Nr.	Metrierung	Terrainhöhen	Projekthöhen	Differenz Projekt-Terrain Höhe	Strassenrandhöhen links	Strassenrandhöhen rechts
10	0.54	613.54	613.62	-0.08	613.66	613.66
11	10.54	614.82	614.94	-0.02	614.88	614.90
12	20.54	615.96	616.11	-0.03	616.03	616.05
13	30.08	616.69	616.84	-0.10	616.76	616.80
14	40.54	617.47	617.63	-0.06	617.55	617.60
15	50.54	618.27	618.35	-0.19	618.31	618.50
16	60.54	619.07	619.12	-0.14	619.07	619.21
17	70.54	619.56	619.68	-0.15	619.62	619.77
18	80.49	619.97	620.08	-0.13	620.02	620.15
19	90.45	620.99	621.03	-0.03	621.04	621.07
20	100.45	621.62	621.71	+0.01	621.67	621.66
21	110.45	622.02	622.10	-0.05	622.06	622.11
22	120.45	622.97	622.95	+0.10	622.96	622.86
23	130.46	623.18	623.13	+0.18	623.16	622.99
24	140.46	623.75	623.67	+0.26	623.71	623.45
25	150.46	624.27	624.16	+0.11	624.23	624.12
26	160.46	624.86	624.74	-0.52	624.82	624.51
28	180.46	624.99	624.99	0.00	624.99	624.99

m.ü.M. 612.00